








Legende

Ereignisse DAV (Linien)

Anlagenart

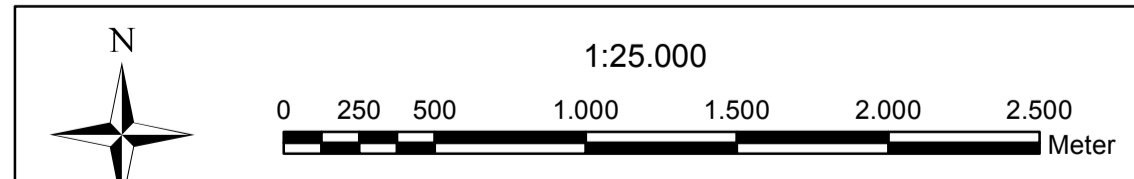
-  Gewässer
-  Rohrleitung ohne Gewässereigenschaft
-  Verrohrung
-  Seedurchfluss

weitere Themen

-  Verbandsgrenze GPV Mielsdorf-Neuengörs
-  andere Verbände
-  TK5-Gitter mit Verbandsbezogener Nummerierung

**Übersichtskarte
GPV Mielsdorf-Neuengörs
(100500)**

Stand: November 2013
 Bearbeitung: BRW Ingenieurpartnerschaft, 23795 Bad Segeberg



Kartengrundlage/Datenquelle:
 (c) LVermGeo S-H und (c) AWGV Land S-H